QUÂN KHU 7 **BỘ CHỈ HUY QUÂN SỰ** **TỈNH ĐỒNG NAI**	**CỘNG HÒA XÃ HỘI CHỦ NGHĨA VIỆT NAM** **Độc lập -Tự do - Hạnh phúc**
Số: 2035/TB-BCH	*Đồng Nai, ngày 09 tháng 6 năm 2023*

THÔNG BÁO

Khu vực cấm bay, khu vực hạn chế bay đối với tàu bay không người lái và phương tiện bay siêu nhẹ trên địa bàn tỉnh Đồng Nai được công bố trên Cổng thông tin điện tử Bộ Quốc phòng

Thực hiện Quyết định số 18/2020/QĐ-TTg ngày 10/6/2020 của Thủ tướng Chính phủ về thiết lập khu vực cấm bay, khu vực hạn chế bay đối với tàu bay không người lái và các phương tiện bay siêu nhẹ. Bộ Quốc phòng đã thu thập dữ liệu, công bố thử nghiệm khu vực cấm bay, khu vực hạn chế bay trên Cổng Thông tin điện tử Bộ Quốc phòng.

Các tổ chức, cá nhân muốn khai thác, sử dụng dữ liệu về các khu vực cấm bay, khu vực hạn chế bay trên địa bàn tỉnh Đồng Nai có thể truy cập đường dẫn http://cambay.mod.gov.vn hoặc Cổng Thông tin điện tử UBND tỉnh Đồng Nai, Cổng Thông tin điện tử Bộ Quốc phòng (có tài liệu hướng dẫn kèm theo).

Trong thời gian công bố thử nghiệm từ ngày 31/5 đến ngày 31/8/2023, các tổ chức, cá nhân có ý kiến thắc mắc gửi về Bộ Chỉ huy quân sự tỉnh Đồng Nai, Số 5 Đường Nguyễn Ái Quốc, Phường Tân Phong, thành phố Biên Hòa, tỉnh Đồng Nai hoặc trực tiếp trên Cổng thông tin điện tử UBND tỉnh Đồng Nai hoặc Cổng thông tin điện tử Bộ Quốc phòng./.

KT.CHỈ HUY TRƯỞNG
PHÓ CHỈ HUY TRƯỞNG

QUÂN KHU 7 BỘ C.H.Q.S TỈNH ĐỒNG NAI

Đại tá Ngô Quang Thuấn

Nơi nhận:
- VP UBND tỉnh (Đăng công khai trên trang TTĐT của UBND tỉnh);
- Đ/c CHT, P.CHT (để báo cáo) ;
- Phòng PK/BTMQK (để báo cáo);
- TT PTM;
- Lưu: VT, PK. V11

Phụ lục II

MỘT SỐ THAO TÁC KHAI THÁC, SỬ DỤNG CSDL KHU VỰC CẤM BAY, HẠN CHẾ BAY ĐỐI VỚI TÀU BAY KHÔNG NGƯỜI LÁI VÀ CÁC PHƯƠNG TIỆN BAY SIÊU NHẸ TRÊN CỔNG THÔNG TIN ĐIỆN TỬ BQP

(kèm theo Kế hoạch số 115/KH-BCĐ ngày 11/6/2023 của Ban Chỉ đạo Trung ương thực hiện Quyết định số 18/2020/QĐ-TTg)

1. Trang chủ

Chức năng ở trang chủ gồm:

- *Tìm kiếm, xem thông tin của dữ liệu bản đồ;*
- *Nhập dữ liệu vùng bay, xem diện tích vùng bay, diện tích vùng chồng lấn.*



Hình 1. Giao diện trang chủ

1.1 Tìm kiếm dữ liệu

Người dùng nhập vào ô tìm kiếm để tìm kiếm dữ liệu theo chuỗi:

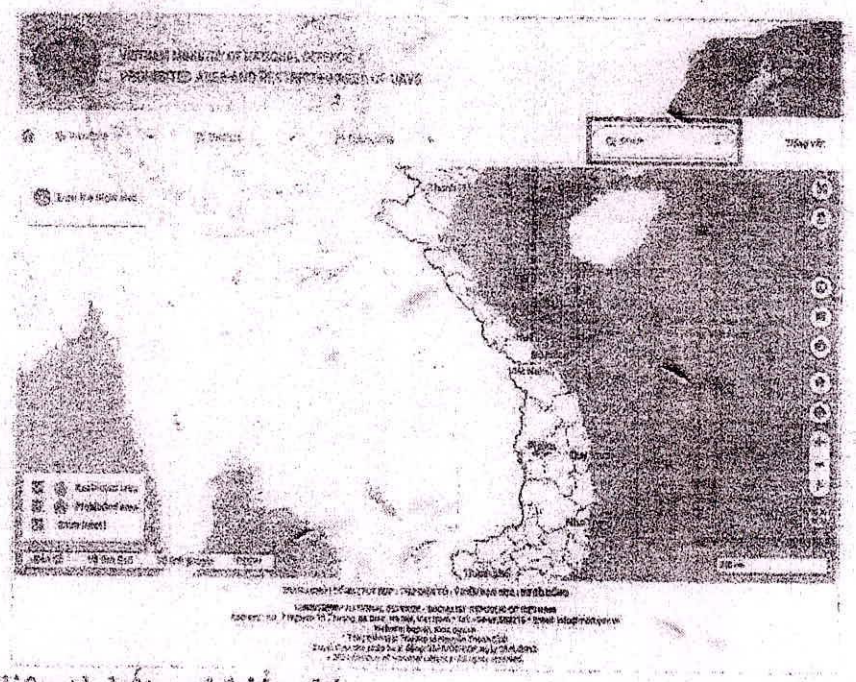

Chọn dữ liệu từ kết quả hiển thị:

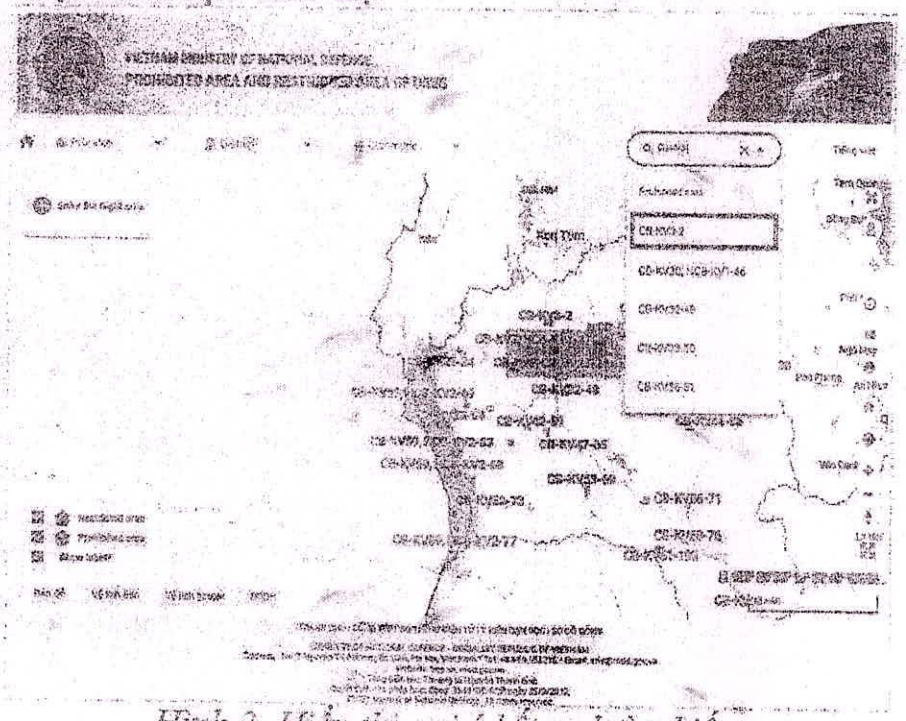

Hình 2. Hiển thị gợi ý kết quả tìm kiếm

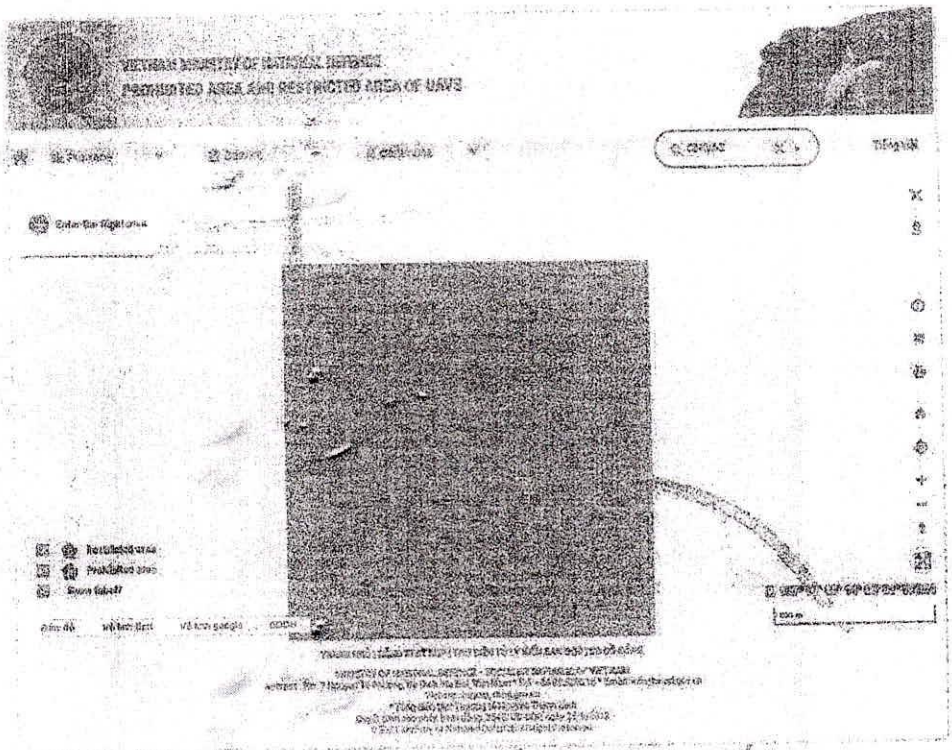

Hình 3. Chi tiết vùng cấm bay, hạn chế bay

1.2 Xem dữ liệu theo địa giới hành chính

Người dùng có thể tìm kiếm dữ liệu theo địa giới hành chính bằng cách chọn Tỉnh/thành phố, Quận/huyện, Phường/xã.



Hình 4. Chi tiết vùng cấm bay, hạn chế bay theo đơn vị hành chính

1.3 Kiểm tra vùng bay

Người dùng chọn ô Nhập vùng bay để thêm dữ liệu vùng bay xin phép.

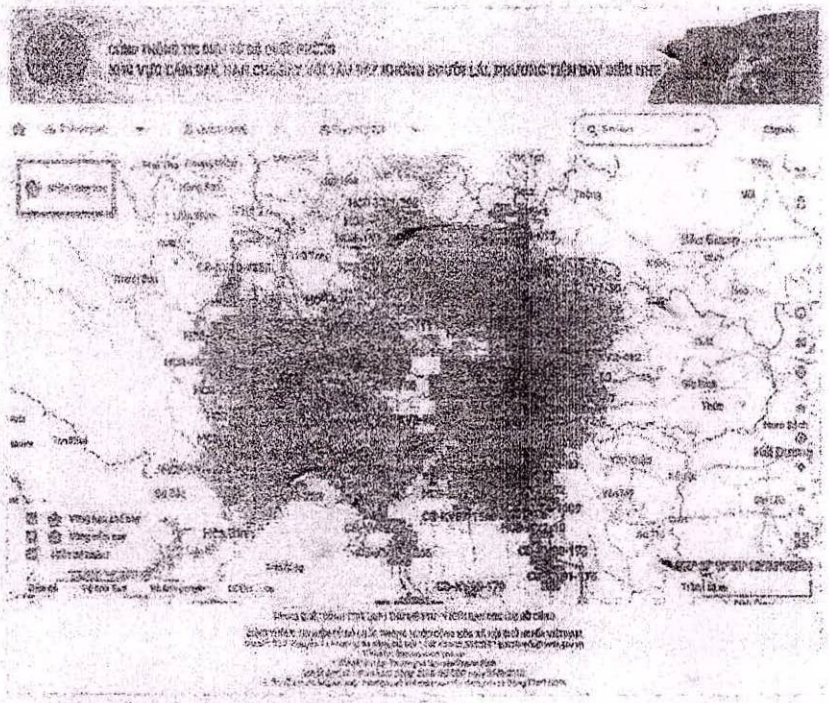

Người dùng chọn loại dữ liệu gửi lên:

- Dữ liệu dạng shapefile (Cần ít nhất 4 tập tin đuôi shp, shx, prj, dbf)
- Dữ liệu dạng geojson (Dữ liệu dạng geojson, đuôi geojson hoặc json)



Đối với các dữ liệu dạng Shapefile, GeoJson, KML/KMZ, Người dùng chọn tương ứng

- Chọn Tải lên để xem kết quả tính toán.
- Chọn Đổi để đổi loại tập tin gửi.
- Chọn Hủy để đóng.

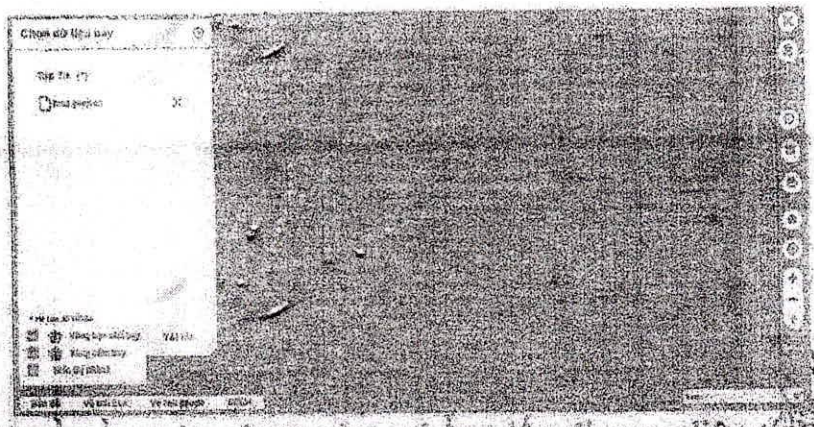

Kết quả trả về gồm vùng bay, vùng chồng lấn đi qua, diện tích vùng bay, diện tích vùng chồng lấn.


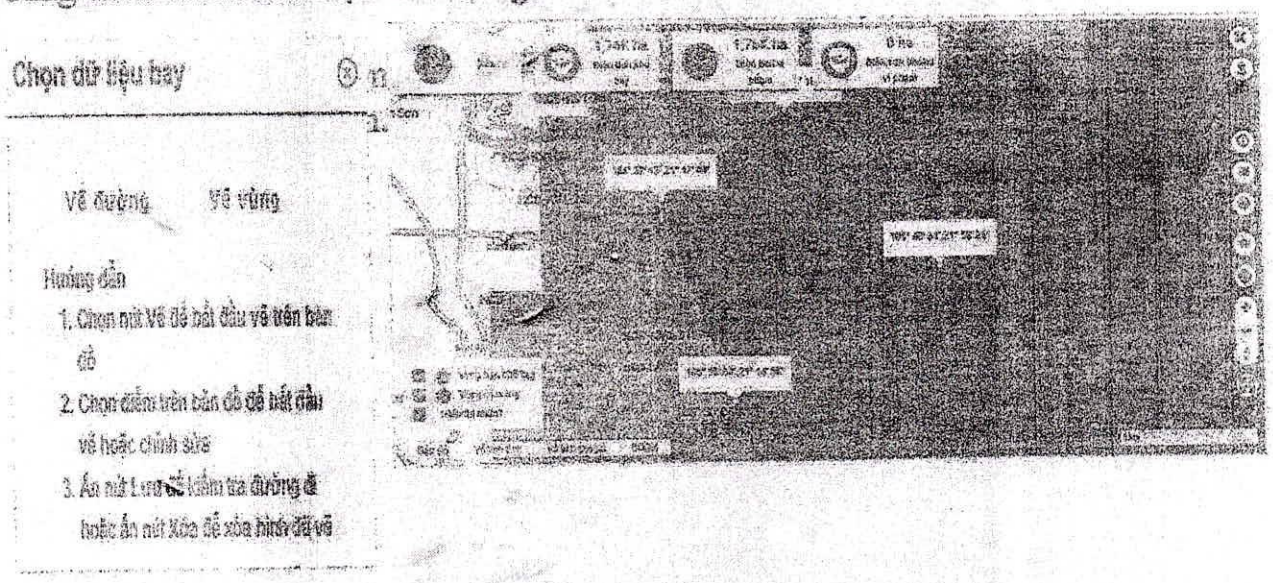
Người dùng có thể dùng công cụ vẽ để xác định vùng bay trên bản đồ bằng cách nhấn vào mục vẽ đường.